

## **SINTESI CONCLUSIVA**

## **SINTESI CONCLUSIVA**

Il Piano, nel suo lungo iter di adozione, ha subito alcune modeste modificazioni che sono state puntualmente documentate nella relazione esplicativa. La politica territoriale si è dedicata principalmente alla ricerca della qualità urbana attraverso un riuso dei centri storici e delle aree dismesse, una qualificazione dell'abitato attraverso la regolamentazione del traffico e del parcheggio e attraverso la riqualificazione ed il miglioramento dei servizi pubblici nei centri abitati finalizzati ad una maggiore generale qualità della vivibilità sia per i residenti che per gli ospiti stagionali.

Vi è stata pertanto una conferma ed un potenziamento del verde pubblico, la previsione di percorsi ciclo - pedonali, la creazione del parco fluviale del Sarca, la prevista pedonalizzazione di ampie aree di Pinzolo e di Madonna di Campiglio, la dotazione di ulteriori strutture sportive in Madonna di Campiglio, la previsione nella stazione turistica di svariati parcheggi sia di arroccamento che di rotazione o dedicati ai residenti.

Nell'ambito dei centri abitati il Piano ha previsto dei correttivi alla viabilità o nuove arterie tese ad alleviare il traffico di attraversamento o quello di migrazione interna. In Pinzolo il miglioramento sarà sensibile solo nel momento in cui verrà costruita la circonvallazione; in S. Antonio di Mavignola la circonvallazione, malgrado i progetti alternativi eseguiti, difficilmente si potrà costruire causa i costi proibitivi derivanti dalla particolare situazione geomorfologica del suo territorio.

Il collegamento funiviario fra Pinzolo e Madonna di Campiglio, è previsto ma sicuramente il nuovo P.U.P. apporterà delle modificazioni sostanziali al sistema. Il servizio alternativo pubblico di collegamento dei parcheggi di arroccamento con gli impianti è stato previsto nel centro abitato di Campiglio con un sistema di movimentazione ad agganciamento automatico di tipo metropolitano con un percorso misto in superficie e sotterraneo. La realizzazione del sistema dipenderà esclusivamente dalla volontà di collaborazione fra pubblico e privato. Gli obiettivi di Piano sono stati tutti ripresi, verificati ed aggiornati in modo da adeguare la pianificazione agli sviluppi socio-economici previsti nei prossimi anni.

Si allegano infine i dati riepilogativi e di confronto fra la prima e la seconda adozione dove sono verificabili gli scostamenti. In particolare:









- Le aree di completamento estensive sono, nell'ambito comunale, mq. 1.397 pari al 2,44% del totale. Esse sono leggermente aumentate in S. Antonio di Mavignola e scomparse in Madonna di Campiglio;

- Le aree residenziali di completamento semi estensive sono aumentate di mq. 2.458 pari all' 11,09%, e sono esclusivamente concentrate in Pinzolo;
- Le aree residenziali di completamento intensive sono aumentate nella percentuale del 6,53% nell'ambito comunale in parte a Madonna di Campiglio ed in parte a Pinzolo;
- Le aree a verde privato sono significativamente aumentate, soprattutto in Pinzolo, per effetto della trasformazione di parte delle aree di verde pubblico in verde privato in seguito ad una esplicita richiesta dell'Amministrazione Comunale di Pinzolo;
- Le aree per attrezzature ricettive ed alberghiere sono diminuite con un saldo negativo di mq. 11.463 pari al 5,38% del totale dell'ambito comunale. Il calo più significativo si riscontra in S. Antonio di Mavignola;
- Le aree a verde pubblico sono diminuite con un'incidenza nell'ambito comunale del 13,66%. La diminuzione è conseguente alla richiesta dell'Amministrazione di Pinzolo che non può impegnare le risorse dei prossimi anni per l'esclusivo esproprio delle aree verdi. Gli standards sono comunque ampiamente soddisfatti;
- Le aree a parcheggio sono leggermente diminuite nell'ambito comunale, -2,32%, per effetto di una razionalizzazione degli stessi. Lo standard ed il Piano dei parcheggi sono stati sempre ampiamente rispettati;
- Le aree per attività commerciali sono diminuite del 13,54% su ambito comunale con una diminuzione prevalentemente concentrata in S. Antonio di Mavignola;
- Le aree per attività produttive sono leggermente aumentate, mq. 1.887 pari al 5,46% in ambito comunale. L'aumento è stato previsto esclusivamente in Pinzolo;
- Le attrezzature tecnologiche sono aumentate del 16,47% con un aumento prevalentemente concentrato in Pinzolo;
- I Piani Attuativi, per effetto di una ripermetrazione, sono diminuiti complessivamente del 7,19%. La diminuzione non ha comportato alcuna modificazione dell'essenza dei piani che mantengono tutti la loro valenza iniziale. I perimetri sono stati ritoccati per rimediare ad errori cartografici o in seguito a precise richieste accolte in sede di esame delle osservazioni.



In conclusione, gli scostamenti nascono da scelte maturate durante l'iter di rielaborazione del Piano ed hanno sempre avuto quale riferimento le linee programmatiche adottate dal Commissario ad Acta.

## LEGENDA




### AREE AD USO PREVALENTEMENTE RESIDENZIALE

- Art. 10  INSEDIAMENTI STORICI
- Art. 10  EDIFICI ISOLATI DI INTERESSE STORICO
- Art. 10  MANUFATTI DI INTERESSE STORICO
- Art. 11  AREE RESIDENZIALI SATURE
- Art. 12  AREE RESIDENZIALI DI COMPLETAMENTO ESTENSIVE
- Art. 13  AREE RESIDENZIALI DI COMPLETAMENTO SEMI ESTENSIVE
- Art. 14  AREE RESIDENZIALI DI COMPLETAMENTO INTENSIVO
- Art. 15  VERDE PRIVATO

### Art. 16 AREE PER ATTREZZATURE TURISTICHE

- Art. 17  AREE PER ATTREZZATURE RICETTIVE ED ALBERGHIERE
- Art. 18  ZONE A CAMPEGGIO

### Art. 27 AREE PER SERVIZI PUBBLICI O DI INTERESSE GENERALE

- Art. 28  AREE PER ATTREZZATURE PUBBLICHE
- Art. 29  AREE A VERDE PUBBLICO
- Art. 30  PARCHEGGI






### AREE PER ATTIVITA' COMMERCIALI

- Art. 19  AREE PER ATTIVITA' COMMERCIALI








### Art. 20 AREE PER ATTIVITA' PRODUTTIVE

- Art. 21  AREE PER ATTIVITA' PRODUTTIVE A LIVELLO LOCALE

### AREE PER L'USO E LO SFRUTTAMENTO DELLE RISORSE INDUSTRIALI

- Art. 24  DISCARICHE
- Art. 25  AREE SCIABILI E SISTEMA PISTE ED IMPIANTI DI RISALITA
-  IMPIANTI DI RISALITA ESISTENTI
-  IMPIANTI DI RISALITA DI PROGETTO
- Art. 26  AREE PER ATTREZZATURE TECNOLOGICHE

### Art. 32-33 AREE PER L'AGRICOLTURA, PASTORIZIA E LA SELVICOLTURA

- Art. 34  AREE AGRICOLE PRIMARIE
- Art. 35  AREE AGRICOLE SECONDARIE
- Art. 36  AREE AGRICOLE SPECIALI
- Art. 37  AREE AGRICOLE DI TUTELA
- Art. 38  AREE AGRICOLE A BOSCO
- Art. 39  AREE A PASCOLO
- Art. 40  AREE IMPRODUTTIVE

### Art. 62 STRUMENTI SUBORDINATI AL P.R.G.

-  PIANI ATTUATIVI


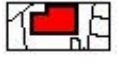
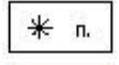















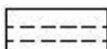

Tavola 1.1		LEGENDA Passo Carlo Magno		I <sup>a</sup> ADOZIONE (mq)	II <sup>a</sup> ADOZIONE (mq)	SCOSTAMENTO Δ (mq)	%
<u>AREE AD USO PREVALENTEMENTE RESIDENZIALE</u>							
Art. 10		INSEDIAMENTI STORICI	0,0	0,0	0,0	0,00%	
Art. 10		EDIFICI ISOLATI DI INTERESSE STORICO	0,0	0,0	0,0	0,00%	
Art. 10		MANUFATTI DI INTERESSE STORICO	0,0	0,0	0,0	0,00%	
Art. 11		AREE RESIDENZIALI SATURE	108 536,2	108 573,9	37,7	0,03%	
Art. 12		AREE RESIDENZIALI DI COMPLETAMENTO ESTENSIVE	0,0	0,0	0,0	0,00%	
Art. 13		AREE RESIDENZIALI DI COMPLETAMENTO SEMI ESTENSIVE	0,0	0,0	0,0	0,00%	
Art. 14		AREE RESIDENZIALI DI COMPLETAMENTO INTENSIVO	0,0	0,0	0,0	0,00%	
Art. 15		VERDE PRIVATO	15 803,0	12 288,7	-3 514,3	-22,24%	
Art. 16	<u>AREE PER ATTREZZATURE TURISTICHE</u>						
Art. 17		AREE PER ATTREZZATURE RICETTIVE ED ALBERGHIERE	44 381,5	43 217,2	-1 164,3	-2,62%	
Art. 18		ZONE A CAMPEGGIO	0,0	0,0	0,0	0,00%	


TAVOLA 1.1

PIANO REGOLATORE GENERALE COMUNALE DI PINZOLO

<b>Tavola 1.1</b>		<b>LEGENDA</b> <b>Passo Carlo Magno</b>		I <sup>a</sup> ADOZIONE (mq)	II <sup>a</sup> ADOZIONE (mq)	SCOSTAMENTO Δ (mq)	%
Art. 27	<u>AREE PER SERVIZI PUBBLICI O DI INTERESSE GENERALE</u>						
Art. 28	 AREE PER ATTREZZATURE PUBBLICHE	33 933,5	35 874,5	1 941,0	5,72%		
Art. 29	 AREE A VERDE PUBBLICO	0,0	0,0	0,0	0,00%		
Art. 30	 PARCHEGGI	40 438,2	31 993,0	-8 445,2	-20,88%		
<u>AREE PER ATTIVITA' COMMERCIALI</u>							
Art. 19	 AREE PER ATTIVITA' COMMERCIALI	407,2	407,2	0,0	0,00%		
Art. 20	<u>AREE PER ATTIVITA' PRODUTTIVE</u>						
Art. 21	 AREE PER ATTIVITA' PRODUTTIVE A LIVELLO LOCALE	0,0	0,0	0,0	0,00%		
<u>AREE PER L'USO E LO SFRUTTAMENTO DELLE RISORSE INDUSTRIALI</u>							
Art. 24	 DISCARICHE	0,0	0,0	0,0	0,00%		
Art. 25	 AREE SCIABILI E SISTEMA PISTE ED IMPIANTI DI RISALITA	0,0	0,0	0,0	0,00%		
	 IMPIANTI DI RISALITA ESISTENTI	0,0	0,0	0,0	0,00%		
	 IMPIANTI DI RISALITA DI PROGETTO	0,0	0,0	0,0	0,00%		
Art. 26	 AREE PER ATTREZZATURE TECNOLOGICHE	0,0	0,0	0,0	0,00%		

### TAVOLA 1.1

### PIANO REGOLATORE GENERALE COMUNALE DI PINZOLO

<b>Tavola 1.1</b>		<b>LEGENDA</b> <b>Passo Carlo Magno</b>		I <sup>a</sup> ADOZIONE (mq)	II <sup>a</sup> ADOZIONE (mq)	SCOSTAMENTO Δ (mq)	%
Art. 32-33 <u>AREE PER L'AGRICOLTURA, PASTORIZIA E LA SELVICOLTURA</u>							
Art. 34		AREE AGRICOLE PRIMARIE	0,0	0,0	0,0	0,00%	
Art. 35		AREE AGRICOLE SECONDARIE	0,0	0,0	0,0	0,00%	
Art. 36		AREE AGRICOLE SPECIALI	0,0	0,0	0,0	0,00%	
Art. 37		AREE AGRICOLE DI TUTELA	0,0	0,0	0,0	0,00%	
Art. 38		AREE AGRICOLE A BOSCO	511 394,9	512 793,2	1 398,4	0,27%	
Art. 39		AREE A PASCOLO	153 064,3	151 663,3	-1 401,0	-0,92%	
Art. 40		AREE IMPRODUTTIVE	0,0	0,0	0,0	0,00%	
Art. 62 <u>STRUMENTI SUBORDINATI AL P.R.G.</u>							
		PIANI ATTUATIVI	0,0	0,0	0,0	0,00%	

## TAVOLA 1.1

### PIANO REGOLATORE GENERALE COMUNALE DI PINZOLO


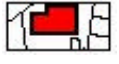
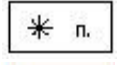















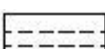

Tavola 1.2		LEGENDA Madonna di Campiglio		I <sup>a</sup> ADOZIONE (mq)	II <sup>a</sup> ADOZIONE (mq)	SCOSTAMENTO Δ (mq)	%
<u>AREE AD USO PREVALENTEMENTE RESIDENZIALE</u>							
Art. 10		INSEDIAMENTI STORICI	0,0	0,0	0,0	0,00%	
Art. 10		EDIFICI ISOLATI DI INTERESSE STORICO	0,0	0,0	0,0	0,00%	
Art. 10		MANUFATTI DI INTERESSE STORICO	0,0	0,0	0,0	0,00%	
Art. 11		AREE RESIDENZIALI SATURE	342 760,3	342 917,3	157,0	0,05%	
Art. 12		AREE RESIDENZIALI DI COMPLETAMENTO ESTENSIVE	1 079,6	0,0	-1 079,6	-100,00%	
Art. 13		AREE RESIDENZIALI DI COMPLETAMENTO SEMI ESTENSIVE	698,9	698,9	0,0	0,00%	
Art. 14		AREE RESIDENZIALI DI COMPLETAMENTO INTENSIVO	10 043,3	10 695,4	652,1	6,49%	
Art. 15		VERDE PRIVATO	59 805,7	61 131,6	1 325,9	2,22%	
<u>Art. 16 AREE PER ATTREZZATURE TURISTICHE</u>							
Art. 17		AREE PER ATTREZZATURE RICETTIVE ED ALBERGHIERE	91 425,4	89 231,5	-2 194,0	-2,40%	
Art. 18		ZONE A CAMPEGGIO	0,0	0,0	0,0	0,00%	

TAVOLA 1.2

PIANO REGOLATORE GENERALE COMUNALE DI PINZOLO

<b>Tavola 1.2</b>		<b>LEGENDA</b> <b>Madonna di Campiglio</b>		I <sup>a</sup> ADOZIONE (mq)	II <sup>a</sup> ADOZIONE (mq)	SCOSTAMENTO Δ (mq)	%
Art. 27	<u>AREE PER SERVIZI PUBBLICI O DI INTERESSE GENERALE</u>						
Art. 28	 AREE PER ATTREZZATURE PUBBLICHE			78 495,1	78 495,1	0,0	0,00%
Art. 29	 AREE A VERDE PUBBLICO			52 416,2	50 483,7	-1 932,5	-3,69%
Art. 30	 PARCHEGGI			43 259,5	45 599,3	2 339,9	5,41%
	<u>AREE PER ATTIVITA' COMMERCIALI</u>						
Art. 19	 AREE PER ATTIVITA' COMMERCIALI			3 787,5	3 787,5	0,0	0,00%
Art. 20	<u>AREE PER ATTIVITA' PRODUTTIVE</u>						
Art. 21	 AREE PER ATTIVITA' PRODUTTIVE A LIVELLO LOCALE			489,6	489,6	0,0	0,00%
	<u>AREE PER L'USO E LO SFRUTTAMENTO DELLE RISORSE INDUSTRIALI</u>						
Art. 24	 DISCARICHE			0,0	0,0	0,0	0,00%
Art. 25	 AREE SCIABILI E SISTEMA PISTE ED IMPIANTI DI RISALITA			0,0	0,0	0,0	0,00%
	 IMPIANTI DI RISALITA ESISTENTI			0,0	0,0	0,0	0,00%
	 IMPIANTI DI RISALITA DI PROGETTO			0,0	0,0	0,0	0,00%
Art. 26	 AREE PER ATTREZZATURE TECNOLOGICHE			14 212,3	14 212,3	0,0	0,00%


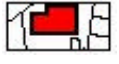
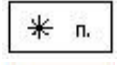







**TAVOLA 1.2**

**PIANO REGOLATORE GENERALE COMUNALE DI PINZOLO**

<b>Tavola 1.2</b>		<b>LEGENDA</b> <b>Madonna di Campiglio</b>		I <sup>a</sup> ADOZIONE (mq)	II <sup>a</sup> ADOZIONE (mq)	SCOSTAMENTO Δ (mq)	%
Art. 32-33 <u>AREE PER L'AGRICOLTURA, PASTORIZIA E LA SELVICOLTURA</u>							
Art. 34		AREE AGRICOLE PRIMARIE	0,0	0,0	0,0	0,00%	
Art. 35		AREE AGRICOLE SECONDARIE	0,0	0,0	0,0	0,00%	
Art. 36		AREE AGRICOLE SPECIALI	0,0	0,0	0,0	0,00%	
Art. 37		AREE AGRICOLE DI TUTELA	0,0	0,0	0,0	0,00%	
Art. 38		AREE AGRICOLE A BOSCO	1 792 075,3	1 790 179,9	-1 895,4	-0,11%	
Art. 39		AREE A PASCOLO	262 834,8	261 980,3	-854,6	-0,33%	
Art. 40		AREE IMPRODUTTIVE	0,0	0,0	0,0	0,00%	
Art. 62 <u>STRUMENTI SUBORDINATI AL P.R.G.</u>							
		PIANI ATTUATIVI	19 059,0	18 447,3	-611,8	-3,21%	









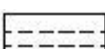

## TAVOLA 1.2

### PIANO REGOLATORE GENERALE COMUNALE DI PINZOLO

Tavola 1.3		LEGENDA Sant Antonio di Mavignola		I <sup>a</sup> ADOZIONE (mq)	II <sup>a</sup> ADOZIONE (mq)	SCOSTAMENTO Δ (mq)	%
<u>AREE AD USO PREVALENTEMENTE RESIDENZIALE</u>							
Art. 10		INSEDIAMENTI STORICI	0,0	0,0	0,0	0,00%	
Art. 10		EDIFICI ISOLATI DI INTERESSE STORICO	0,0	0,0	0,0	0,00%	
Art. 10		MANUFATTI DI INTERESSE STORICO	0,0	0,0	0,0	0,00%	
Art. 11		AREE RESIDENZIALI SATURE	111 746,5	114 392,5	2 646,0	2,37%	
Art. 12		AREE RESIDENZIALI DI COMPLETAMENTO ESTENSIVE	29 557,4	32 627,2	3 069,8	10,39%	
Art. 13		AREE RESIDENZIALI DI COMPLETAMENTO SEMI ESTENSIVE	3 522,0	3 522,0	0,0	0,00%	
Art. 14		AREE RESIDENZIALI DI COMPLETAMENTO INTENSIVO	1 023,9	1 023,9	0,0	0,00%	
Art. 15		VERDE PRIVATO	92 585,2	92 865,8	280,6	0,30%	
Art. 16	<u>AREE PER ATTREZZATURE TURISTICHE</u>						
Art. 17		AREE PER ATTREZZATURE RICETTIVE ED ALBERGHIERE	24 285,3	16 861,8	-7 423,5	-30,57%	
Art. 18		ZONE A CAMPEGGIO	39 128,2	39 129,0	0,8	0,00%	






### TAVOLA 1.3

### PIANO REGOLATORE GENERALE COMUNALE DI PINZOLO

<b>Tavola 1.3</b>		<b>LEGENDA</b> <b>Sant Antonio di Mavignola</b>		I <sup>a</sup> ADOZIONE (mq)	II <sup>a</sup> ADOZIONE (mq)	SCOSTAMENTO Δ (mq)	%
Art. 27	<u>AREE PER SERVIZI PUBBLICI O DI INTERESSE GENERALE</u>						
Art. 28	 AREE PER ATTREZZATURE PUBBLICHE			2 550,6	2 550,6	0,0	0,00%
Art. 29	 AREE A VERDE PUBBLICO			12 582,7	12 146,6	-436,1	-3,47%
Art. 30	 PARCHEGGI			667,8	987,0	319,2	47,80%
	<u>AREE PER ATTIVITA' COMMERCIALI</u>						
Art. 19	 AREE PER ATTIVITA' COMMERCIALI			3 491,5	2 317,8	-1 173,8	-33,62%
Art. 20	<u>AREE PER ATTIVITA' PRODUTTIVE</u>						
Art. 21	 AREE PER ATTIVITA' PRODUTTIVE A LIVELLO LOCALE			0,0	0,0	0,0	0,00%
	<u>AREE PER L'USO E LO SFRUTTAMENTO DELLE RISORSE INDUSTRIALI</u>						
Art. 24	 DISCARICHE			0,0	0,0	0,0	0,00%
Art. 25	 AREE SCIABILI E SISTEMA PISTE ED IMPIANTI DI RISALITA			0,0	0,0	0,0	0,00%
	 IMPIANTI DI RISALITA ESISTENTI			0,0	0,0	0,0	0,00%
	 IMPIANTI DI RISALITA DI PROGETTO			0,0	0,0	0,0	0,00%
Art. 26	 AREE PER ATTREZZATURE TECNOLOGICHE			0,0	0,0	0,0	0,00%


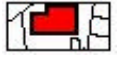
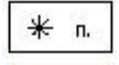







### TAVOLA 1.3

### PIANO REGOLATORE GENERALE COMUNALE DI PINZOLO

<b>Tavola 1.3</b>		<b>LEGENDA</b> <b>Sant Antonio di Mavignola</b>		I <sup>a</sup> ADOZIONE (mq)	II <sup>a</sup> ADOZIONE (mq)	SCOSTAMENTO Δ (mq)	%
Art. 32-33 <u>AREE PER L'AGRICOLTURA, PASTORIZIA E LA SELVICOLTURA</u>							
Art. 34		AREE AGRICOLE PRIMARIE	0,0	0,0	0,0	0,00%	
Art. 35		AREE AGRICOLE SECONDARIE	367 066,3	377 076,0	10 009,7	2,73%	
Art. 36		AREE AGRICOLE SPECIALI	3 737,6	3 737,6	0,0	0,00%	
Art. 37		AREE AGRICOLE DI TUTELA	0,0	0,0	0,0	0,00%	
Art. 38		AREE AGRICOLE A BOSCO	1 948 269,6	1 951 778,7	3 509,1	0,18%	
Art. 39		AREE A PASCOLO	396 552,1	388 455,6	-8 096,5	-2,04%	
Art. 40		AREE IMPRODUTTIVE	0,0	0,0	0,0	0,00%	
Art. 62 <u>STRUMENTI SUBORDINATI AL P.R.G.</u>							
		PIANI ATTUATIVI	46 349,3	41 858,1	-4 491,2	-9,69%	







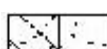



### TAVOLA 1.3

### PIANO REGOLATORE GENERALE COMUNALE DI PINZOLO

Tavola 1.4		LEGENDA Pinzolo	I <sup>a</sup> ADOZIONE (mq)	II <sup>a</sup> ADOZIONE (mq)	SCOSTAMENTO Δ (mq)	%
<u>AREE AD USO PREVALENTEMENTE RESIDENZIALE</u>						
Art. 10		INSEDIAMENTI STORICI	0,0	0,0	0,0	0,00%
Art. 10		EDIFICI ISOLATI DI INTERESSE STORICO	0,0	0,0	0,0	0,00%
Art. 10		MANUFATTI DI INTERESSE STORICO	0,0	0,0	0,0	0,00%
Art. 11		AREE RESIDENZIALI SATURE	289 487,5	287 386,8	-2 100,6	-0,73%
Art. 12		AREE RESIDENZIALI DI COMPLETAMENTO ESTENSIVE	26 717,3	26 124,0	-593,2	-2,22%
Art. 13		AREE RESIDENZIALI DI COMPLETAMENTO SEMI ESTENSIVE	17 933,6	20 391,5	2 457,9	13,71%
Art. 14		AREE RESIDENZIALI DI COMPLETAMENTO INTENSIVO	80 996,0	86 357,8	5 361,8	6,62%
Art. 15		VERDE PRIVATO	50 739,9	86 733,7	35 993,8	70,94%
<u>Art. 16 AREE PER ATTREZZATURE TURISTICHE</u>						
Art. 17		AREE PER ATTREZZATURE RICETTIVE ED ALBERGHIERE	53 121,7	52 439,8	-681,9	-1,28%
Art. 18		ZONE A CAMPEGGIO	0,0	0,0	0,0	0,00%

## TAVOLA 1.4

### PIANO REGOLATORE GENERALE COMUNALE DI PINZOLO

<b>Tavola 1.4</b>		<b>LEGENDA</b> <b>Pinzolo</b>		I <sup>a</sup> ADOZIONE (mq)	II <sup>a</sup> ADOZIONE (mq)	SCOSTAMENTO Δ (mq)	%
Art. 27	<u>AREE PER SERVIZI PUBBLICI O DI INTERESSE GENERALE</u>						
Art. 28	 AREE PER ATTREZZATURE PUBBLICHE			141 124,8	138 421,1	-2 703,7	-1,92%
Art. 29	 AREE A VERDE PUBBLICO			176 853,4	146 179,5	-30 673,9	-17,34%
Art. 30	 PARCHEGGI			25 035,0	21 347,7	-3 687,2	-14,73%
	<u>AREE PER ATTIVITA' COMMERCIALI</u>						
Art. 19	 AREE PER ATTIVITA' COMMERCIALI			984,5	984,5	0,0	0,00%
Art. 20	<u>AREE PER ATTIVITA' PRODUTTIVE</u>						
Art. 21	 AREE PER ATTIVITA' PRODUTTIVE A LIVELLO LOCALE			34 066,0	35 953,0	1 887,0	5,54%
	<u>AREE PER L'USO E LO SFRUTTAMENTO DELLE RISORSE INDUSTRIALI</u>						
Art. 24	 DISCARICHE			0,0	0,0	0,0	0,00%
Art. 25	 AREE SCIABILI E SISTEMA PISTE ED IMPIANTI DI RISALITA			0,0	0,0	0,0	0,00%
	 IMPIANTI DI RISALITA ESISTENTI			0,0	0,0	0,0	0,00%
	 IMPIANTI DI RISALITA DI PROGETTO			0,0	0,0	0,0	0,00%
Art. 26	 AREE PER ATTREZZATURE TECNOLOGICHE			760,5	3 227,2	2 466,7	324,36%


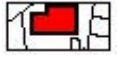
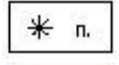







### TAVOLA 1.4

### PIANO REGOLATORE GENERALE COMUNALE DI PINZOLO

<b>Tavola 1.4</b>		<b>LEGENDA</b> <b>Pinzolo</b>		I <sup>a</sup> ADOZIONE (mq)	II <sup>a</sup> ADOZIONE (mq)	SCOSTAMENTO Δ (mq)	%
Art. 32-33 <u>AREE PER L'AGRICOLTURA, PASTORIZIA E LA SELVICOLTURA</u>							
Art. 34		AREE AGRICOLE PRIMARIE		0,0	0,0	0,0	0,00%
Art. 35		AREE AGRICOLE SECONDARIE		180 668,8	180 645,2	-23,6	-0,01%
Art. 36		AREE AGRICOLE SPECIALI		0,0	0,0	0,0	0,00%
Art. 37		AREE AGRICOLE DI TUTELA		35 601,1	35 269,9	-331,2	-0,93%
Art. 38		AREE AGRICOLE A BOSCO		370 622,1	367 821,7	-2 800,4	-0,76%
Art. 39		AREE A PASCOLO		0,0	0,0	0,0	0,00%
Art. 40		AREE IMPRODUTTIVE		11 028,7	10 852,7	-176,0	-1,60%
Art. 62 <u>STRUMENTI SUBORDINATI AL P.R.G.</u>							
		PIANI ATTUATIVI		31 286,9	29 437,3	-1 849,5	-5,91%











## TAVOLA 1.4

### PIANO REGOLATORE GENERALE COMUNALE DI PINZOLO

Riepilogo Tavole 2000		LEGENDA Ambito Comunale		I <sup>a</sup> ADOZIONE (mq)	II <sup>a</sup> ADOZIONE (mq)	SCOSTAMENTO Δ (mq)	%
<u>AREE AD USO PREVALENTEMENTE RESIDENZIALE</u>							
Art. 10		INSEDIAMENTI STORICI	0	0	0	0,00%	
Art. 10		EDIFICI ISOLATI DI INTERESSE STORICO	0	0	0	0,00%	
Art. 10		MANUFATTI DI INTERESSE STORICO	0	0	0	0,00%	
Art. 11		AREE RESIDENZIALI SATURE	852530,5	853270,5	740	0,09%	
Art. 12		AREE RESIDENZIALI DI COMPLETAMENTO ESTENSIVE	57354,3	58751,2	1396,9	2,44%	
Art. 13		AREE RESIDENZIALI DI COMPLETAMENTO SEMI ESTENSIVE	22154,5	24612,4	2457,9	11,09%	
Art. 14		AREE RESIDENZIALI DI COMPLETAMENTO INTENSIVO	92063,2	98077,1	6013,9	6,53%	
Art. 15		VERDE PRIVATO	218933,8	251046	32112,2	14,67%	
Art. 16	<u>AREE PER ATTREZZATURE TURISTICHE</u>						
Art. 17		AREE PER ATTREZZATURE RICETTIVE ED ALBERGHIERE	213213,9	201750,3	-11463,6	-5,38%	
Art. 18		ZONE A CAMPEGGIO	39128,2	39129	0,8	0,00%	








## RIEPILOGO TAVOLE

### PIANO REGOLATORE GENERALE COMUNALE DI PINZOLO

<b>Riepilogo Tavole 2000</b>		<b>LEGENDA</b> <b>Ambito Comunale</b>		I <sup>a</sup> ADOZIONE (mq)	II <sup>a</sup> ADOZIONE (mq)	SCOSTAMENTO Δ (mq)	%
Art. 27	<u>AREE PER SERVIZI PUBBLICI O DI INTERESSE GENERALE</u>						
Art. 28	 AREE PER ATTREZZATURE PUBBLICHE			256104	255341,3	-762,7	-0,30%
Art. 29	 AREE A VERDE PUBBLICO			241852,3	208809,8	-33042,5	-13,66%
Art. 30	 PARCHEGGI			109400,5	106858,2	-2542,3	-2,32%
<u>AREE PER ATTIVITA' COMMERCIALI</u>							
Art. 19	 AREE PER ATTIVITA' COMMERCIALI			8670,7	7497	-1173,7	-13,54%
Art. 20	<u>AREE PER ATTIVITA' PRODUTTIVE</u>						
Art. 21	 AREE PER ATTIVITA' PRODUTTIVE A LIVELLO LOCALE			34555,6	36442,6	1887	5,46%
<u>AREE PER L'USO E LO SFRUTTAMENTO DELLE RISORSE INDUSTRIALI</u>							
Art. 24	 DISCARICHE			0	0	0	0,00%
Art. 25	 AREE SCIABILI E SISTEMA PISTE ED IMPIANTI DI RISALITA			0	0	0	0,00%
	 IMPIANTI DI RISALITA ESISTENTI			0	0	0	0,00%
	 IMPIANTI DI RISALITA DI PROGETTO			0	0	0	0,00%
Art. 26	 AREE PER ATTREZZATURE TECNOLOGICHE			14972,8	17439,5	2466,7	16,47%

## RIEPILOGO TAVOLE

### PIANO REGOLATORE GENERALE COMUNALE DI PINZOLO

Riepilogo Tavole 2000		LEGENDA Ambito Comunale		I <sup>a</sup> ADOZIONE (mq)	II <sup>a</sup> ADOZIONE (mq)	SCOSTAMENTO Δ (mq)	%
Art. 32-33 <u>AREE PER L'AGRICOLTURA, PASTORIZIA E LA SELVICOLTURA</u>							
Art. 34		AREE AGRICOLE PRIMARIE		0	0	0	0,00%
Art. 35		AREE AGRICOLE SECONDARIE		547735,1	557721,2	9986,1	1,82%
Art. 36		AREE AGRICOLE SPECIALI		3737,6	3737,6	0	0,00%
Art. 37		AREE AGRICOLE DI TUTELA		35601,1	35269,9	-331,2	-0,93%
Art. 38		AREE AGRICOLE A BOSCO		4622361,9	4622573,5	211,6	0,00%
Art. 39		AREE A PASCOLO		812451,2	802099,2	-10352	-1,27%
Art. 40		AREE IMPRODUTTIVE		11028,7	10852,7	-176	-1,60%
Art. 62 <u>STRUMENTI SUBORDINATI AL P.R.G.</u>							
		PIANI ATTUATIVI		96695	89742,7	-6952,3	-7,19%

## RIEPILOGO TAVOLE

### PIANO REGOLATORE GENERALE COMUNALE DI PINZOLO

## **TABELLE ATTIVITÀ EDILIZIA**